


Rund um Kohren-Sahlis

↔ 7,3 km

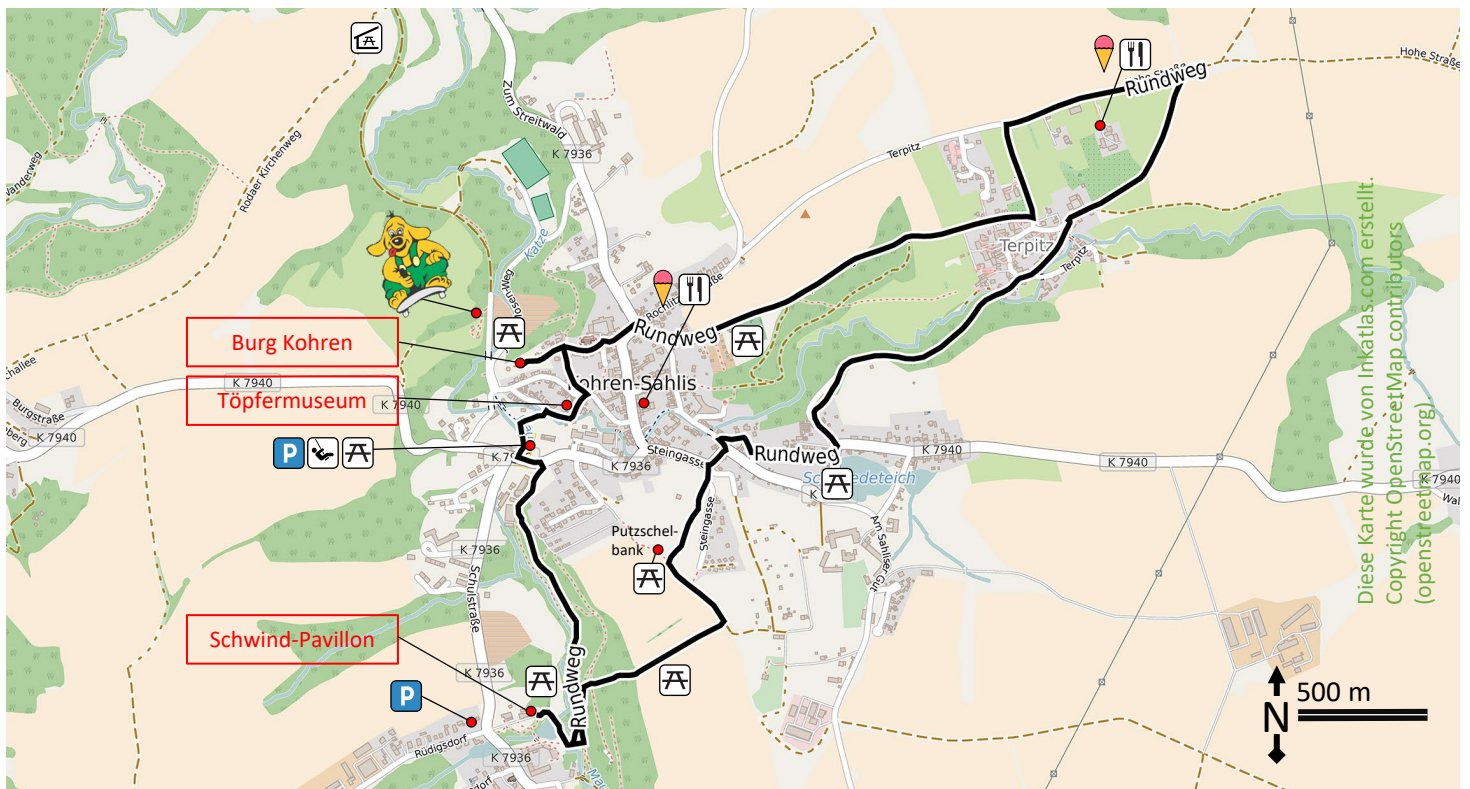
↕ 160 hm



Mehr Informationen zu
zu dieser Route auf
unserer Homepage:

<https://bit.ly/kohla09>

Vom Wanderparkplatz Montottone-Platz in Kohren-Sahlis starten wir nach Norden und biegen nach wenigen Metern rechts ab, um am Töpfermuseum vorbei durch kleine Gassen zur Burgruine aufzusteigen. Hier genießen wir den Blick über die Töpferstadt. Weiter geht es Richtung Osten, vorbei an der prächtigen Kirche St. Gangolf und der Heimvolkshochschule. An der Straße „Zum Streitwald“ biegen wir halbrechts ab, um zum Terpitzer Weg zu gelangen. An dessen Ende biegen wir in Terpitz links ab und nach 300 m rechts. An der Gaststätte „Elisenhof“ erreichen wir den Wanderweg „Hohe Straße.“ Nach ca. 500 m mündet von rechts ein Hohlweg auf diese ein. Diesen benutzen wir, bis wir die Dorfstraße in Terpitz erreichen. Auf ihr gelangen wir in süd-westlicher Richtung nach Sahlis. Wenn wir dort am Schmiedeteich ankommen, biegen wir nach rechts ab in den Geschwister-Scholl-Weg. An dessen Ende befindet sich der ehemalige Gasthof Sahlis. Von dessen Südseite gehen wir auf der Narsdorfer Straße ca. 200 m nach Süden. An der Steingasse beginnt ein Waldweg, der uns hinauf zum Aussichtspunkt „Putzschelbank“ führt. Oben angekommen, biegen wir links ab und nach ca. 300 m nach rechts (hier kein Wegweiser) auf einen baumbestandenen Feldrain, der Richtung Wald und dann bergab in das Mausbachtal führt. Bevor wir uns im Mausbachtal nach Norden wenden - zurück zum Ausgangspunkt unserer Wanderung - unternehmen wir noch einen kleinen Abstecher zum Schwind-Pavillon in Rüdigsdorf.



P Parkplatz

Spielplatz

Sitzbank

Wetterschutz

Eis

Gastronomie


Sicher navigieren mit dem
Smartphone: Scannen Sie
die QR-Codes und verpas-
sen Sie keinen Abzweig!

Route in Komoot öffnen:



[https://www.komoot.de/
tour/188442907](https://www.komoot.de/tour/188442907)

Route in OutdoorActive
öffnen:



<https://out.ac/q7yYE>

Zum Parkplatz navigieren mit
Google Maps:



[https://goo.gl/maps/
851PMKDCRgEn7rfj7](https://goo.gl/maps/851PMKDCRgEn7rfj7)

Montottone-Platz
Kohren-Sahlis