


Durch die Obstalleen

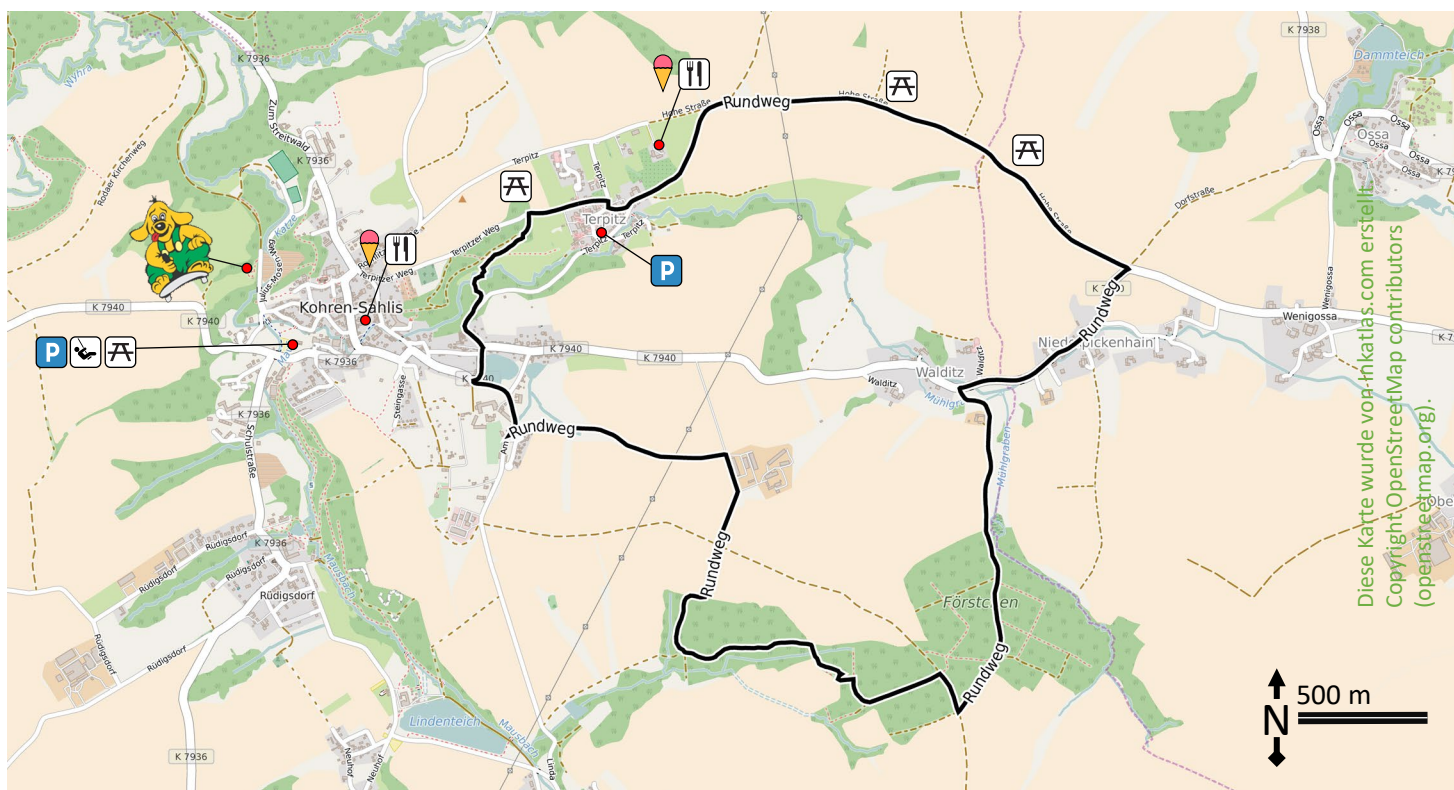
↔ 10,0 km ↕ 159 hm



Mehr Informationen zu
zu dieser Route auf
unserer Homepage:

<https://bit.ly/kohla05>

Vom Wanderparkplatz Montottone-Platz in Kohren-Sahlis begeben Sie sich in östlicher Richtung in den Ortsteil Sahlis zum Schmiedeteich, wo die Route startet. Vom Beginn der Straße „Am Sahliser Gut“ geht es ca. 1 km nach Süden, dann biegen wir scharf links auf den Hopfenweg ein. Diesem folgen wir bis zur Alten Schäferei, wo wir rechts abbiegen. Weiter geht es nach Süden. Der Weg geht in einen Feldrain über, welchem Sie bis zum Waldrand folgen. Rechterhand führt ein Pfad in das Förstchen hinein. Dieses durchqueren Sie in süd-östlicher Richtung (teilweise ist der Pfad schwer zu erkennen) bis Sie auf dem Hauptweg am südlichen Waldrand ankommen. Hier biegen wir links ab. Auf einem malerischen Wanderweg erreichen wir Walditz und wir biegen rechts auf die Dorfstraße ab. Dieser folgen wir auch durch Niederpickenhain hindurch, bis wir zur „Hohen Straße“ kommen. Hier folgen Sie der Ausschilderung links Richtung Terpitz. Nach ca. 1,5 km teilt sich der Weg unter Kirschbäumen. Wir nehmen links den Hohlweg. In Terpitz folgen Sie der Dorfstraße bergauf und biegen bei der zweiten Gelegenheit links ab. Folgen Sie dem Terpitzer Weg bis zum Wald, dann biegen Sie sofort links auf den Waldweg ab. Nach nur ca. 50 Metern verlassen Sie den Wald. Überqueren Sie erst die Wiese, dann den Bach an einer schmalen Stelle mit Steinen - eine Brücke gibt es hier nicht. Auf der anderen Seite des Baches ist der Pfad leicht wieder aufzunehmen. Diese Passage ist für Fahrräder/MTB nicht geeignet.



Parkplatz

Spielplatz

Sitzbank


Wetterschutz

Eis

Gastronomie

Sicher navigieren mit dem
Smartphone: Scannen Sie
die QR-Codes und verpas-
sen Sie keinen Abzweig!

Route in Komoot öffnen:



[https://www.komoot.de/
tour/188429883](https://www.komoot.de/tour/188429883)

Route in OutdoorActive
öffnen:



<https://out.ac/qGmki>

Zum Parkplatz navigieren mit
Google Maps:



[https://goo.gl/maps/
851PMKDCRgEn7rfj7](https://goo.gl/maps/851PMKDCRgEn7rfj7)

Montottone-Platz
Kohren-Sahlis